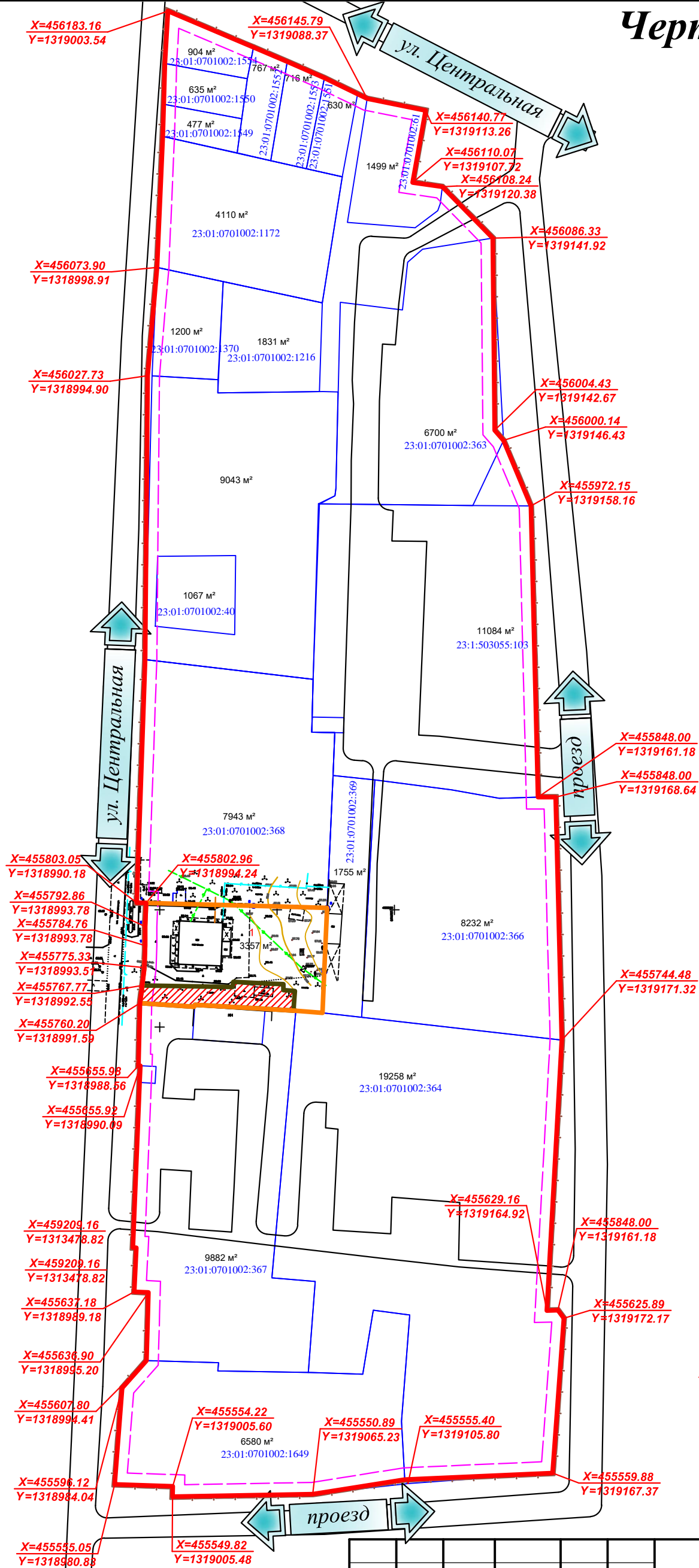
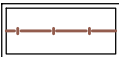



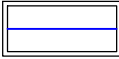

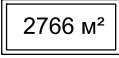


Чертёж красных линий
М 1:2000



Условные обозначения:

- | | |
|---|---|
|  | Граница проекта планировки |
|  | Красная линия (граница существующего элемента планировочной структуры) |
|  | Испрашиваемый земельный участок |
|  | Территория, присоединяемая к испрашиваемому земельному участку |
|  | Граница существующих земельных участков, стоящих на учете в Государственном кадастре недвижимости |
|  | Условный номер земельного участка |
|  | Площадь земельного участка |
| <p><u>X=459209.16</u>
 <u>Y=1313478.82</u></p> | |
| Координаты красных линий | |

						11-2022-ППТ				
						Документация по планировке территории (проект планировки территории и проект межевания территории) в селе Светлогорском Абинского района Краснодарского края по улице Центральной, 3, в границах кадастрового квартала 23:01:0701002				
Изм.	Кол.	Лист.	№ док	Подп.	Дата.	Проект планировки территории Основная часть		Стадия	Лист	Листов
Разработал	Серебряков А.В.			11.2022	РП			12	12	
						Чертеж красных линий М 1:2000		ИП Титяев Д.Г.		